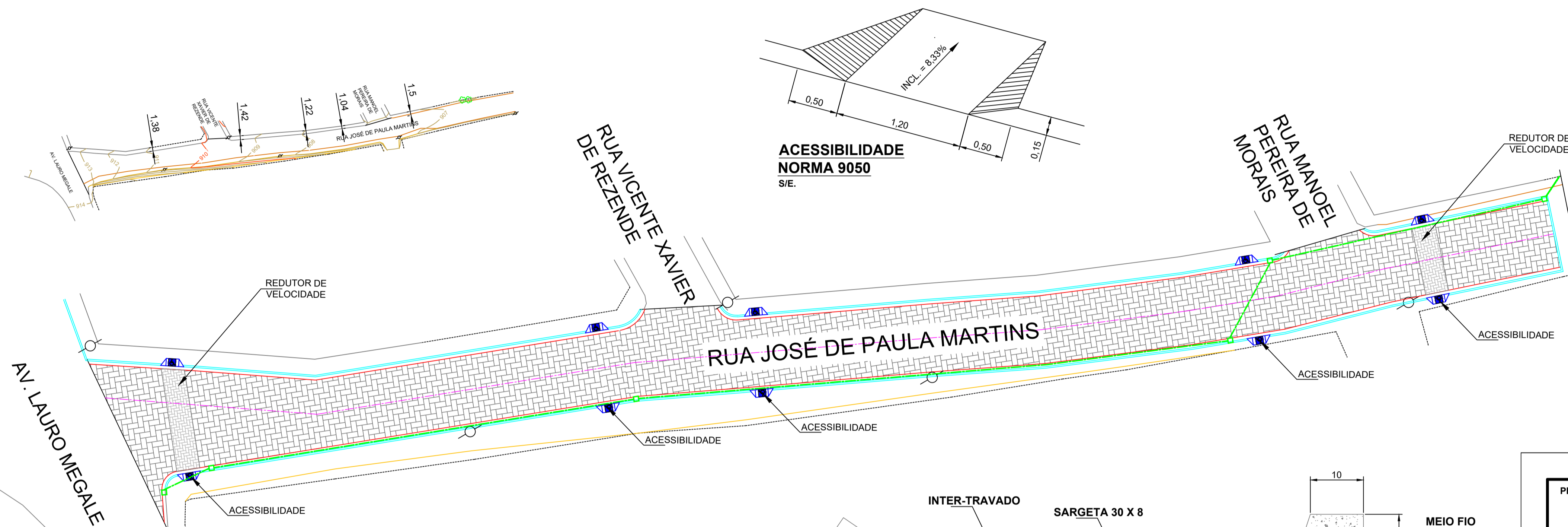
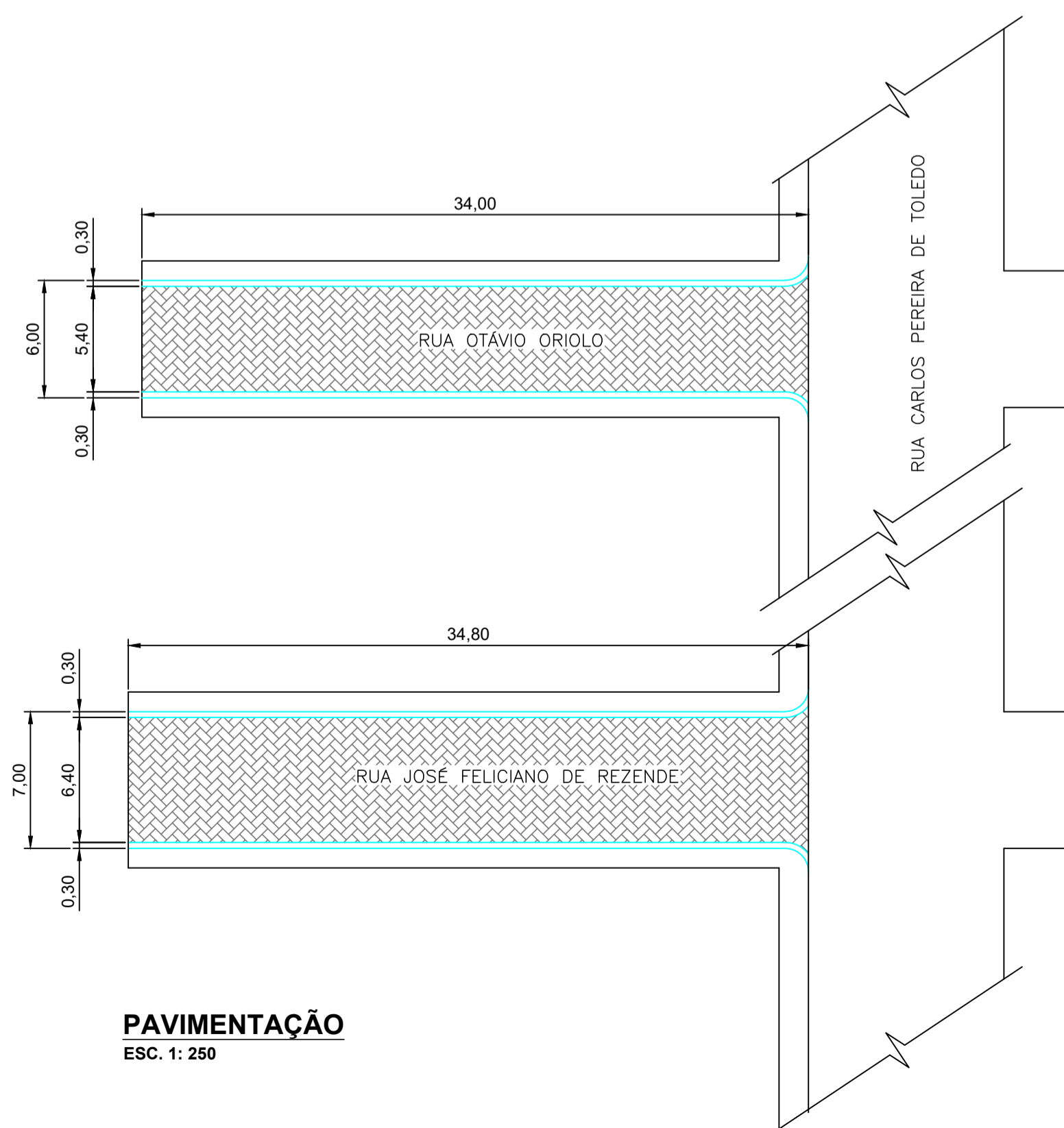


DET. PERFIL DA VIA
ESC. 1: 25

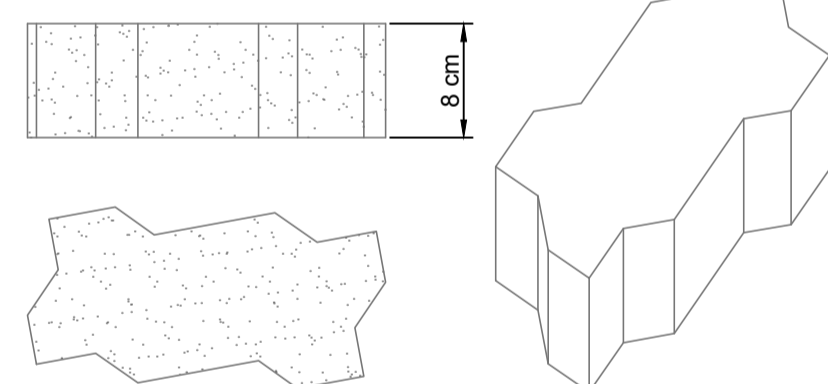
VIA	LOGRADOURO	COMPRIMENTO DA VIA	LARGURA S/ SARJETA	LARGURA C/ SARJETA	ÁREA SEM SARJETA	ÁREA COM SARJETA	COMPRIMENTO DA SARJETA	COMPRIMENTO DO MEIO FIO	ÁREA À PAVIMENTAR
RUA	JOSÉ FELICIANO DE REZENDE	34,80 m	6,40 m	7,00 m	222,70 m ²	243,60 m ²	70,00 m	70,00 m	222,70 m ²
RUA	OTÁVIO ORIOLO	34,00 m	5,40 m	6,00 m	183,60 m ²	204,00 m ²	68,00 m	68,00 m	183,60 m ²
RUA	DUQUE DE CAXIAS	65,00 m	6,40 m	7,00 m	416,00 m ²	455,00 m ²	120,00 m	74,00 m	416,00 m ²
RUA	JOSÉ DE PAULA MARTINS	139,00 m	6,40 m	7,00 m	935,00 m ²	1.014,00 m ²	265,00 m	273,00 m	935,00 m ²
TOTAIS		272,80 m			1.757,30 m²	1.916,60 m²	523,00 m	485,00 m	1.757,30 m²



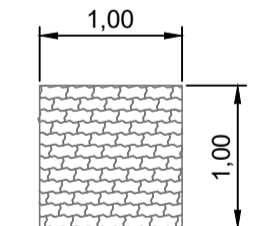
PAVIMENTAÇÃO
ESC. 1: 250



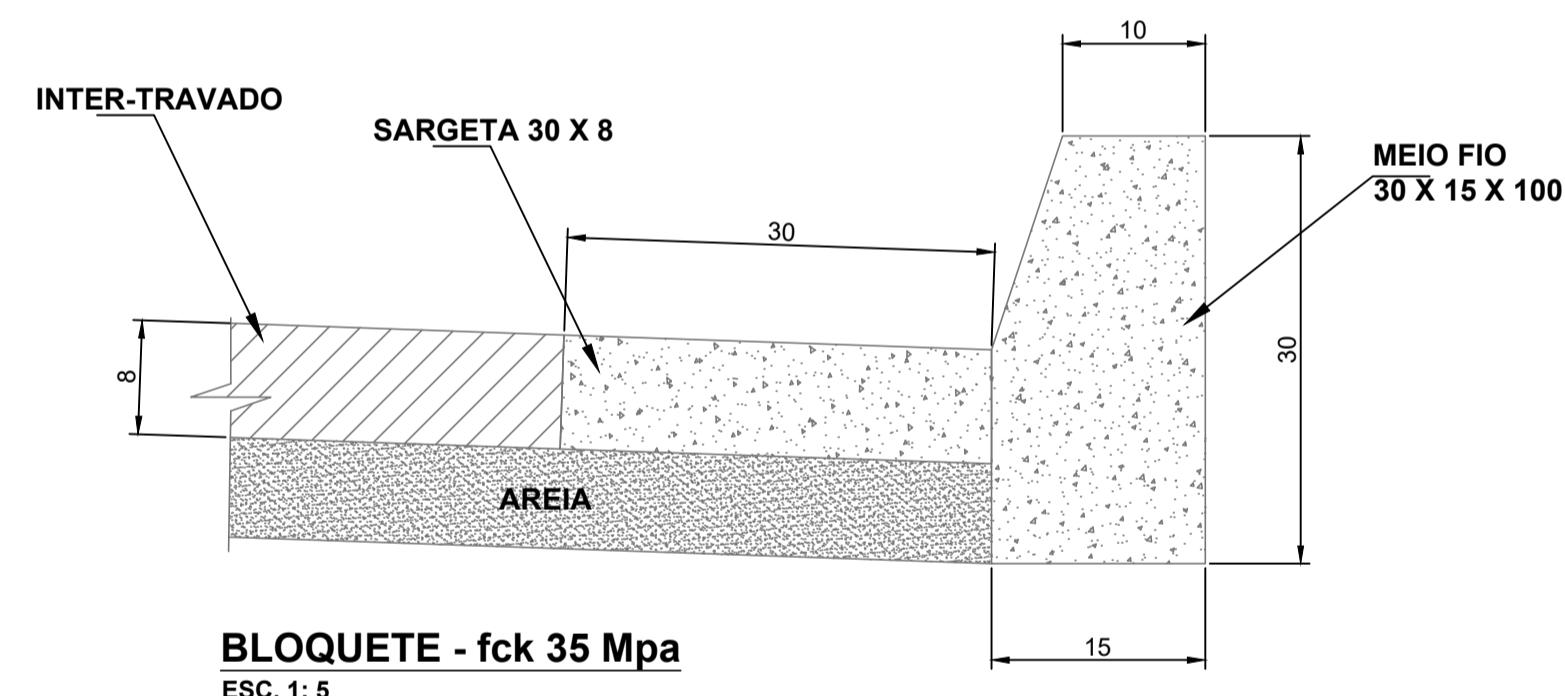
PAVIMENTAÇÃO
ESC. 1: 250



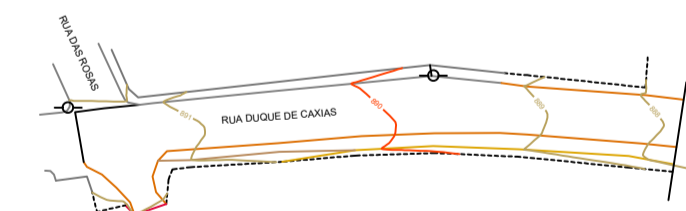
BLOQUETE 16 FACES
fck 35 Mpa
ESC. 1: 5



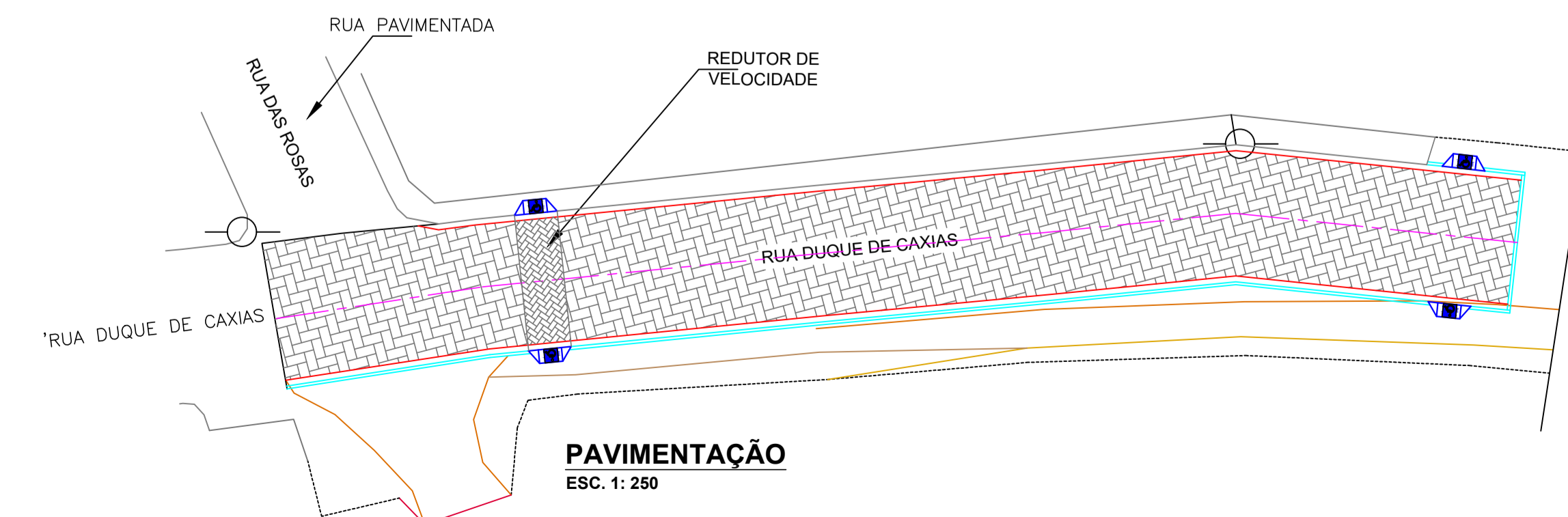
QUANTITATIVO
50 UN. P/M²
ESC. 1: 50



BLOQUETE - fck 35 Mpa
ESC. 1: 5



LEVANTAMENTO TOPOGRÁFICO
ESC. 1: 1000



PAVIMENTAÇÃO
ESC. 1: 250



PROJETO **ARQUITETÔNICO** FOLHA **1 / 1**

OBRA
PAVIMENTAÇÃO EM BLOQUETES INTER-TRAVADOS
LOCAL
RUA JOSÉ DE PAULA MARTINS / OUTRAS.
BAIRRO
SANTO ANTÔNIO, SÃO JUDAS, N. S. DE FÁTIMA.
PROponente
PREFEITURA MUNICIPAL
CIDADE
BORDA DA MATA-MG
CEP
37.564-000
DATA
MARÇO / 2022

ESCALA INDICADA	ART
LOGRADOUROS	PREFEITURA MUNICIPAL DE BORDA DA MATA - MG. CNPJ 17.812.023/0001-75 PRAÇA ANTÔNIO MEGALE, 86 - CENTRO
RUA JOSÉ F. DE REZENDE - N. S. DE FÁTIMA	
RUA OTÁVIO ORIOLO - N. S. DE FÁTIMA	
RUA JOSÉ DE P. MARTINS - STO. ANTÔNIO	
RUA DUQUE DE CAXIAS - SÃO JUDAS TADEU	

ÁREAS EM M ²	PREFEITO MUNICIPAL AFONSO RAIMUNDO DE SOUSA
"VER TABELA DEMONSTRATIVA"	ENGR. CIVIL JOÃO BERTOLACCINI JÚNIOR CREA 23261-D/MG

PREFEITURA